

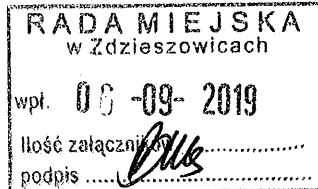


GMINA ZDZIESZOWICE

POWIAT KRAPKOWICKI - WOJEWÓDZTWO OPOLSKIE

Zdzieszowice, 6.09.2019 r.

OR.0003.75.2019



Sz. P.

Paweł Kaczmarczyk

Radny Rady Miejskiej w Zdzieszowicach



Gmina Atrakcyjna
Dla Inwestora

Dotyczy: barierki ochronnej w ciągu DW 423




Gmina Przyjazna
Środowisku

W odpowiedzi na Pana interpelację zgłoszoną w biurze Rady Miejskiej w Zdzieszowicach w dniu 25 lipca 2019 r. a dotyczącą przedmiotowej sprawy w załączeniu przekazuję odpowiedź otrzymaną w Urzędzie Marszałkowskiego Województwa Opolskiego.


Z poważaniem

Z up. BURMISTRZA

mgr inż. Artur Gasz
Z-ca Burmistrza Zdzieszowice



Grunt Na Medal



Przejrzysta Gmina

W załączeniu:

1. Kopia pisma nr DIF-I.8026.105.2019.AS



Gmina Fair Play

Przygotował:

1. Piotr Lebok – inspektor w Referacie Inwestycji i Pozyskiwanie Środków Pozabudżetowych

Otrzymują :

1. Adresat
2. IN a/a

GMINA ZDZIESZOWICE
www.zdzieszowice.pl

47-330 Zdzieszowice, ul Bolesława Chrobrego 34
Tel.: +48 (0-77) 40 64 400, Fax: +48 (0-77) 40 64 444
e-mail: um@zdzieszowice.pl, www.zdzieszowice.pl
NIP: 1990004025, REGON: 531413120
KONTO BANKOWE: 44 8883 1015 2002 0010 5910 0001
Godziny pracy Urzędu: poniedziałek - piątek: 7:30 - 15:30





MARSZAŁEK WOJEWÓDZTWA OPOLSKIEGO

DIG-I.8026.105.2019.AS

Opole, dnia 03 września 2019 roku

Gmina Zdzeszowice
ul. Bolesława Chrobrego 34
47-330 Zdzeszowice

W nawiązaniu do pisma znak: IN.7226.35.2019.PL z dnia 2 sierpnia 2019 r. przekazanego za pośrednictwem Zarządu Dróg Wojewódzkich w Opolu przy piśmie nr WD.4021.56.2019.PK.1 z dnia 12 sierpnia 2019 r. (wpływ do tut. Urzędu w dniu 13 sierpnia 2019 r.) w sprawie ustawienia barier ochronnych (energochłonnej) oddzielające jezdnię od ścieżki pieszo-rowerowej w ciągu drogi wojewódzkiej nr **423** – ul. Wolności na wysokości posesji nr 110 w m. **Januszkowice**, pragnę poinformować, co następuje.

Ww. sprawa poddana została analizie na posiedzeniu Komisji Bezpieczeństwa Ruchu Drogowego, w skład której wchodzi przedstawiciele Urzędu Marszałkowskiego Województwa Opolskiego, Komendy Wojewódzkiej Policji w Opolu i Zarządu Dróg Wojewódzkich w Opolu, która negatywnie zaopiniowała wnioskowane rozwiązanie.

Zgodnie z § 128 oraz § 129 ust. 3 pkt. 1 Rozporządzenia Ministra Transportu i Gospodarki Morskiej z dnia 2 marca 1999 r. w sprawie warunków technicznych, jakim powinny odpowiadać drogi publiczne i ich usytuowanie (Dz. U. z 2016 r. poz. 124 ze zm.) aby ustawić barierę ochronną należy zapewnić bezpieczne korzystanie z drogi zachowując minimum wymaganej skrajni, która wynosi 0,5 m jeżeli na krawędzi pasa ruchu znajduje się krawężnik o wysokości co najmniej 0,12 m. Wymaganie to uniemożliwia zamontowanie bariery energochłonnej na krawędzi ścieżki pieszo-rowerowej we wnioskowanym miejscu zgodnie z przepisami.

Montaż przedmiotowej bariery spowodowałoby również zawężenie ścieżki pieszo-rowerowej powodując pogorszenie jej parametrów i utrudniając tym samym korzystanie z istniejącego ciągu przez pieszych i rowerzystów.

Ponadto posesja nr 110 położona przy ul. Wolności znajduje się pomiędzy łukami poziomymi, na wysokości których obowiązuje ograniczenie prędkości do 40 km/h. Znaki B-33 (40 km/h) wymuszają na kierujących zachowanie ostrożności pokonując ten fragment DW nr 423.

Z poważaniem

z up. Marszałka Województwa

Z-ca Dyrektora

Adam Kowalczyk

Do wiadomości:

1. Komenda Wojewódzka Policji w Opolu Wydział Ruchu Drogowego
2. Zarząd Dróg Wojewódzkich w Opolu
3. a/a